



Carnaval 2022

Dias 20, 21, 22, 23, 24 e 30 de abril

ESQUEMA DE TRÁFEGO PARA OS DESFILES DAS ESCOLAS DE SAMBA NO SAMBÓDROMO

Será implantado esquema especial de trânsito no Centro da cidade e em todos os seus acessos, a partir de terça-feira 19/04/2022. A operação de trânsito contará com a participação de 260 operadores de trânsito, entre agentes da CET-Rio e apoiadores de tráfego, que trabalharão para manter a fluidez, coibir estacionamento irregular, ordenar os cruzamentos, orientar pedestres e efetuar os bloqueios viários necessários.

Serão disponibilizados 19 reboques para desobstrução de vias, 29 motocicletas e 30 veículos operacionais.

Também serão utilizados 11 painéis de mensagens variáveis entre fixos e móveis que informarão sobre os horários dos diversos fechamentos e sobre as condições do tráfego. O Centro de Operações da Prefeitura irá monitorar toda a área do evento pelas câmeras, possibilitando que técnicos da CET-Rio implantem ajustes na programação dos semáforos com o objetivo de garantir a fluidez do trânsito.

DESLOCAMENTO DE CARROS ALEGÓRICOS

Na madrugada de segunda (18/04) para terça-feira, serão iniciados os deslocamentos dos carros alegóricos de 2 agremiações (Acadêmicos do Cubando e Unidos da Ponte) localizados no Caju e na Av. Brasil com destino à Cidade do Samba. A movimentação, a ocorrer a partir das 23h (estimativa), objetiva minimizar os impactos à Rodoviária.

Na madrugada de terça (19/04) para quarta-feira, diversas vias serão interditadas para possibilitar a movimentação dos carros alegóricos até a Avenida Presidente Vargas:

- 20h: Av. Brasil (lateral), a partir da R. Conde de Leopoldina (sent. Centro);
- 22h: R. Frederico Silva, Tn. Rio 450, Via Binário (sent. Rodoviária), R. Rivadávia Correia;
- 0h (estimativa): Av. Brasil (pistas laterais a partir da R. da Igrejinha), Via Binário do Porto (sent. Centro), Av. Rod. Alves (sent. Aterro), alça de descida do Gasômetro em direção ao Tn. Marcello Alencar, alça de descida da Ponte Rio-Niterói (próxima ao INTO).

São esperados reflexos à fluidez viária no entorno da Rodoviária do Rio durante a passagem dos carros alegóricos, devendo ser evitada a região. Pessoas com viagens marcadas deverão antecipar a chegada na Rodoviária.

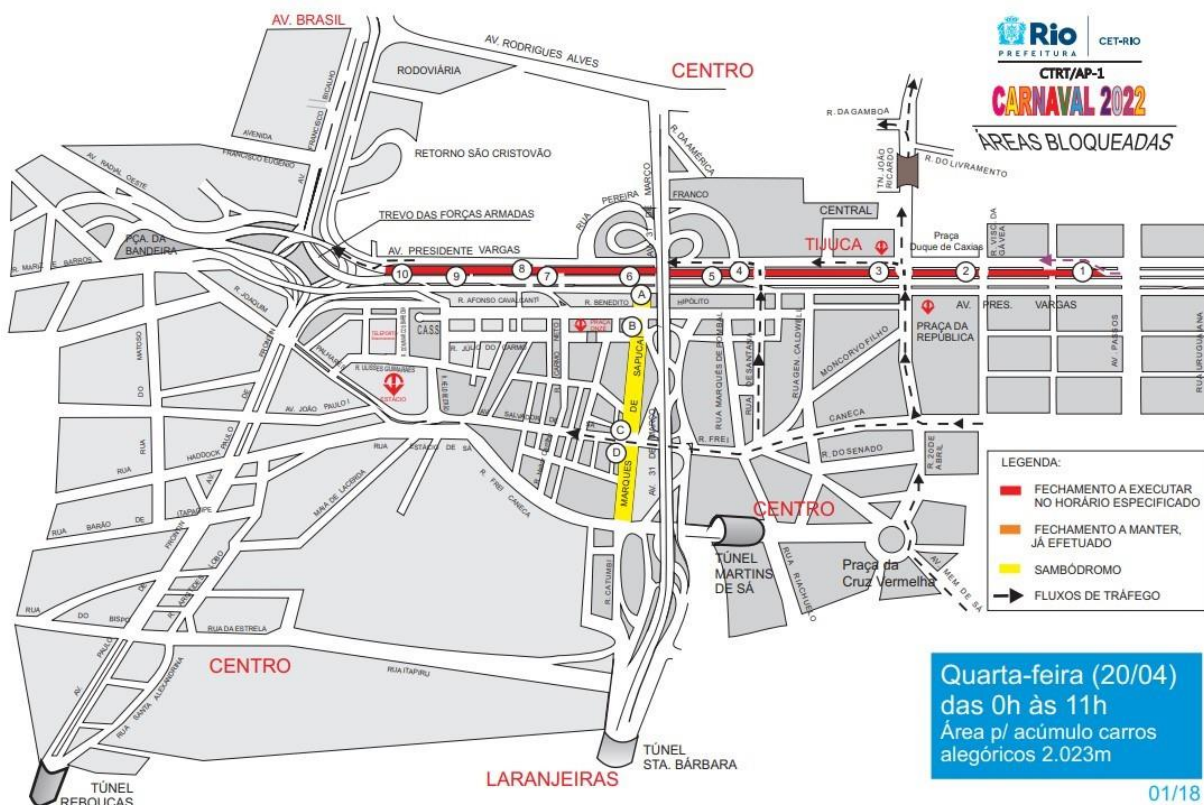
Na madrugada de quarta (20/04) para quinta-feira: estão previstas as seguintes interdições:

- 21h: R. Prefeito Júlio de Moraes Coutinho;
- 22h: R. Frederico Silva e R. Rivadávia Correia;
- 23h: Tn. Rio 450, Via Binário (sent. Rodoviária) e Viad. 31 de Março (sent. Santo Cristo);
- 0h30 (estimativa): Via Binário do Porto (sent. Centro), alça de descida do Gasômetro em direção ao Tn. Marcello Alencar, Via auxiliar (canaleta lateral) da Av. Rod. Alves (sent. Centro);
- 01h (estimativa): Av. Brasil (pista central sent. Centro) Av. Rod. Alves (sent. Aterro), alça de descida do Gasômetro em direção ao Tn. Marcello Alencar, alça de descida da Ponte Rio-Niterói (próxima ao INTO).

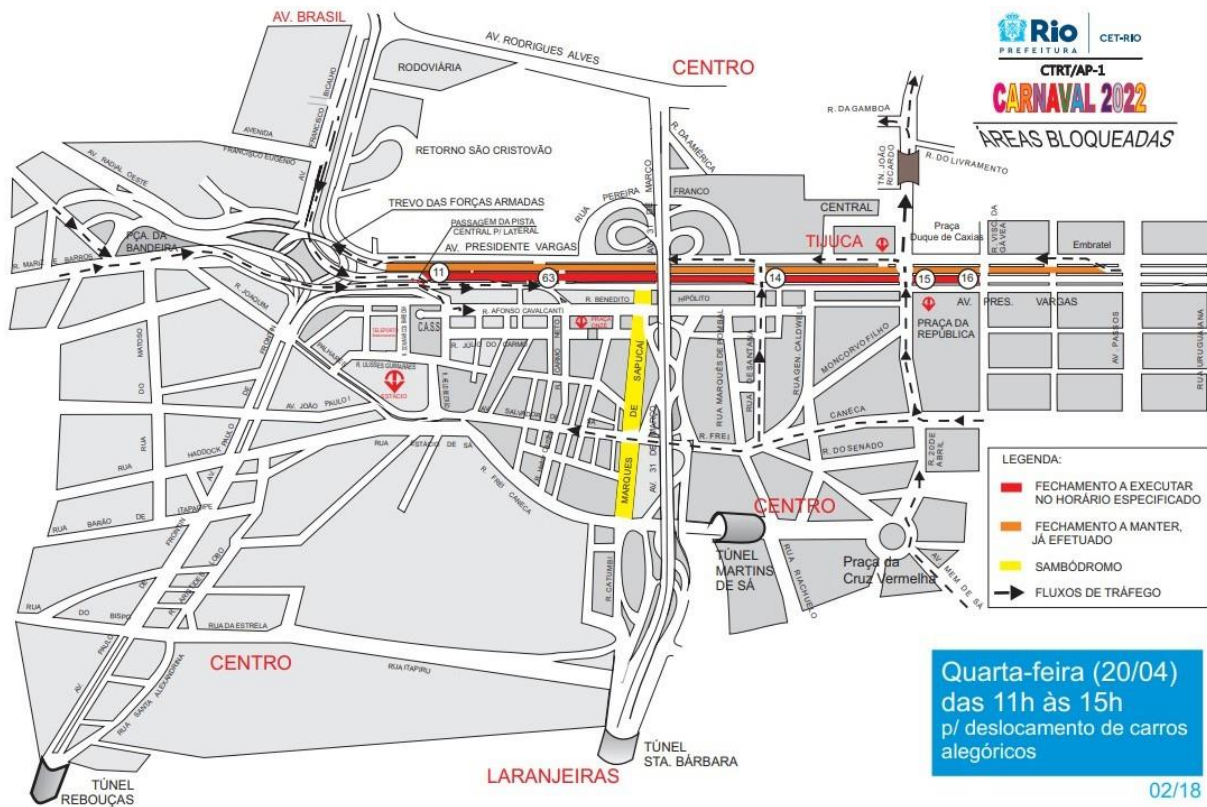
São esperados importantes reflexos à fluidez viária no entorno da Rodoviária do Rio durante a passagem dos carros alegóricos em razão do fluxo intenso de saída para o feriado, devendo ser evitada a região. Pessoas com viagens marcadas deverão antecipar a chegada na Rodoviária.

DESFILE DAS ESCOLAS DO GRUPO “SÉRIE OURO” - DIA 20/04 (Quarta-feira)

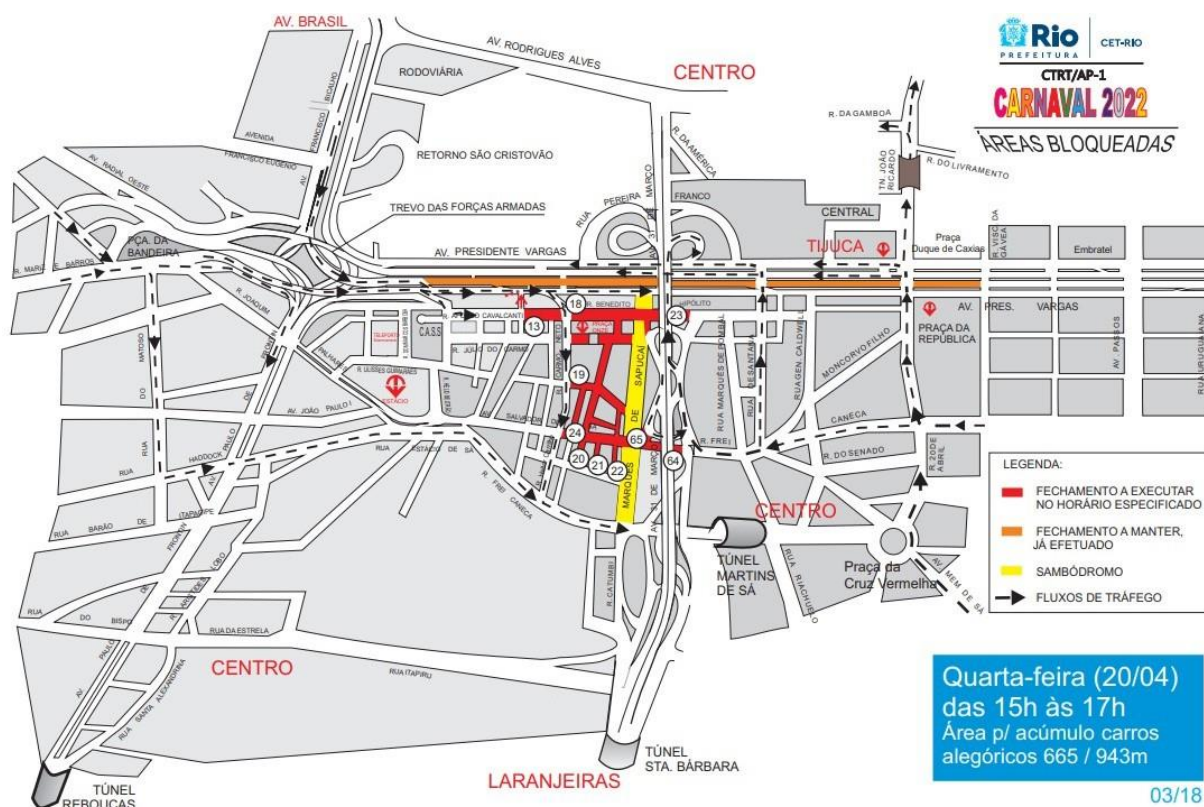
A partir das **00h** será fechada a Av. Presidente Vargas, pista central, sentido Praça da Bandeira, no trecho entre a agulha de acesso para a pista lateral após a Av. Passos, próxima ao prédio da Embratel e o acesso para a pista central após passarela do Metrô Cidade Nova para a chegada dos carros alegóricos, onde ficarão retidos aguardando movimentação futura. Será também interditada a Via Binário do Porto no sentido Centro.



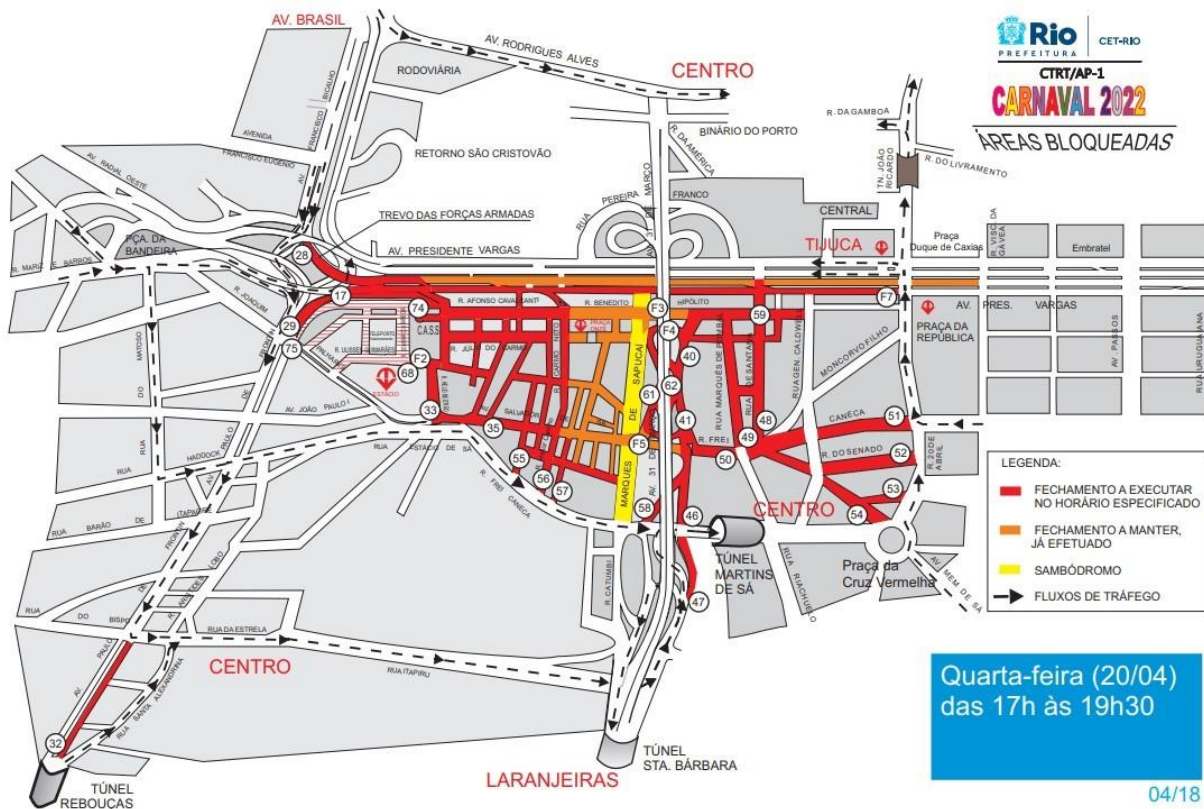
A partir das **11h** será fechada a Av. Presidente Vargas, pista central, sentido Centro, no trecho entre a nova agulha de acesso a pista lateral, antes da passarela do Metrô Cidade Nova e a Rua Visconde da Gávea, para reposicionamento dos carros alegóricos, ação a ser efetuada até as 15h00. Caso necessário, dependendo das condições de fluidez local, o tráfego procedente da Praça da Bandeira poderá ser desviado para a Rua Afonso Cavalcanti, ocasião onde será invertido o sentido viário da Rua Amoroso Lima em contingência.



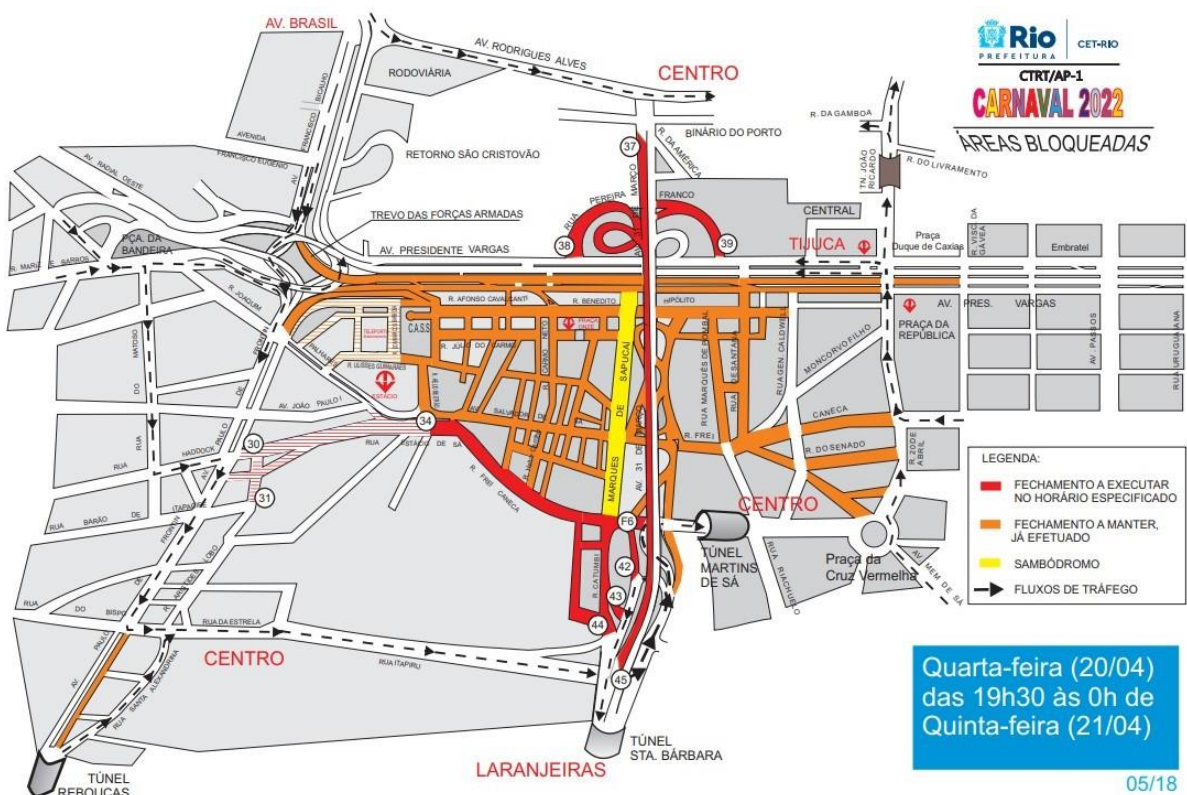
Às **15h00** será interditada a Rua Benedito Hipólito no trecho entre a Rua Amorososo Lima e a alça de descida do Viaduto Trinta e Um de Março, a Av. Salvador de Sá e também as vias do entorno imediato do Sambódromo para preparação do desfile. Neste horário ocorrerá também a liberação da pista central da Av. Presidente Vargas no sentido Praça da Bandeira, momento onde estarão liberadas as duas pistas de saída do Centro.



Às **17h00** será interditado o acesso à Av. Presidente Vargas a partir da Av. Francisco Bicalho e da Praça da Bandeira, assim como a Av. Presidente Vargas, pista lateral no sentido Centro até a Praça da República. Neste horário as demais vias do entorno ao Sambódromo também serão fechadas, entre elas a Rua Afonso Cavalcanti e a Rua de Santana, momento onde o fluxo direcionado ao Centro será desviado para a Rua Itapiru (veículos procedentes da Av. Francisco Bicalho) e para o corredor das ruas Estácio de Sá e Frei Caneca (veículos oriundos da Praça da Bandeira). Será fechado ainda o acesso a Av. Paulo de Frontin (sob o viaduto) no sentido Centro, sendo o trânsito desviado para a Rua Santa Alexandrina. Os retornos existentes na Av. Paulo de Frontin na altura da Cidade Nova também estarão fechados, devendo os motoristas seguirem até a altura da Rua do Bispo, onde deverão virar à esquerda na Praça Condessa Paulo de Frontin em direção à Rua da Estrela para chegarem ao Centro. Veículos procedentes da região da Tijuca poderão chegar ao Centro e à Av. Trinta e Um de Março pela Rua Frei Caneca. Destacamos que este é o momento mais crítico da operação de trânsito em razão da diversidade de vias interditadas no acesso à cidade, devendo ser priorizado o uso do transporte público nos deslocamentos ao Centro e à Zona Sul. São esperados congestionamentos no entorno da região interditada.



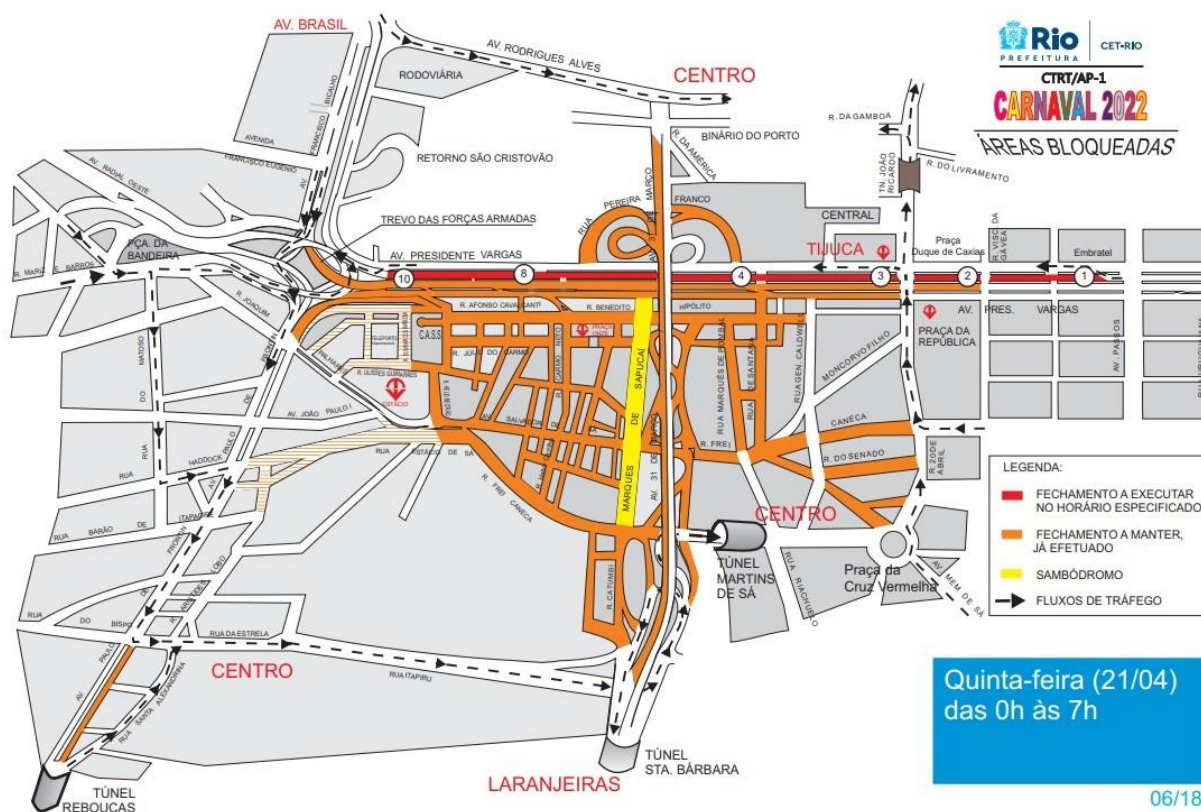
Às 19h30, serão interditas a Rua Frei Caneca e a Av. Trinta e Um de Março.



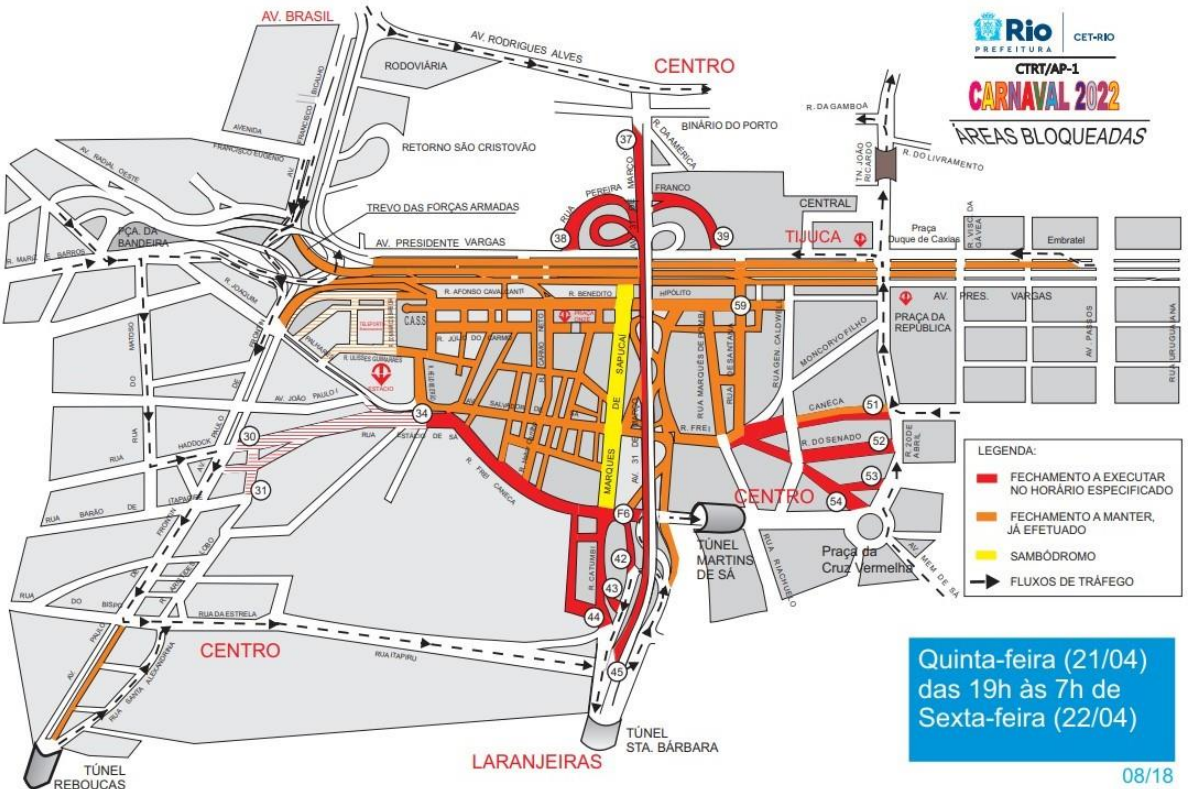
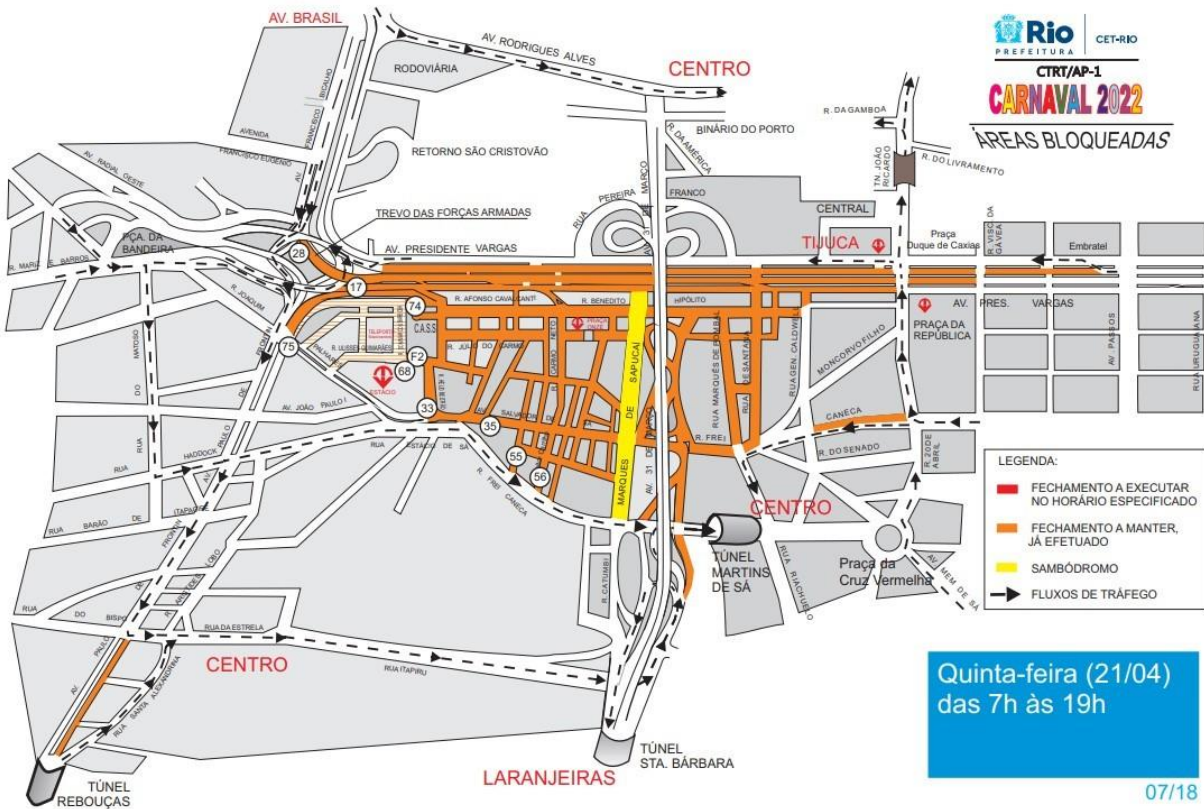
DESFILE DAS ESCOLAS DO GRUPO “SÉRIE OURO” - DIA 21/04 (Quinta-feira)

A partir das **00h** de quinta-feira, dia 21/04, a pista central da Av. Presidente Vargas, sentido Praça da Bandeira, será interditada ao tráfego de veículos, no trecho entre Av. Passos e a última agulha de acesso da pista lateral para a central, para a chegada dos carros alegóricos.

Para permitir o deslocamento das alegorias, ocorrerão interdições também na Região Portuária. O Túnel Rio 450 e a Via Binário do Porto no sentido Rodoviária serão interditados às 23h, enquanto a Via Binário do Porto no sentido Centro fechará às 0h30 (estimativa). A Av. Brasil, na altura de Manguinhos, será interditada a partir das 01h (estimativa), para saída de carros alegóricos do Caju.

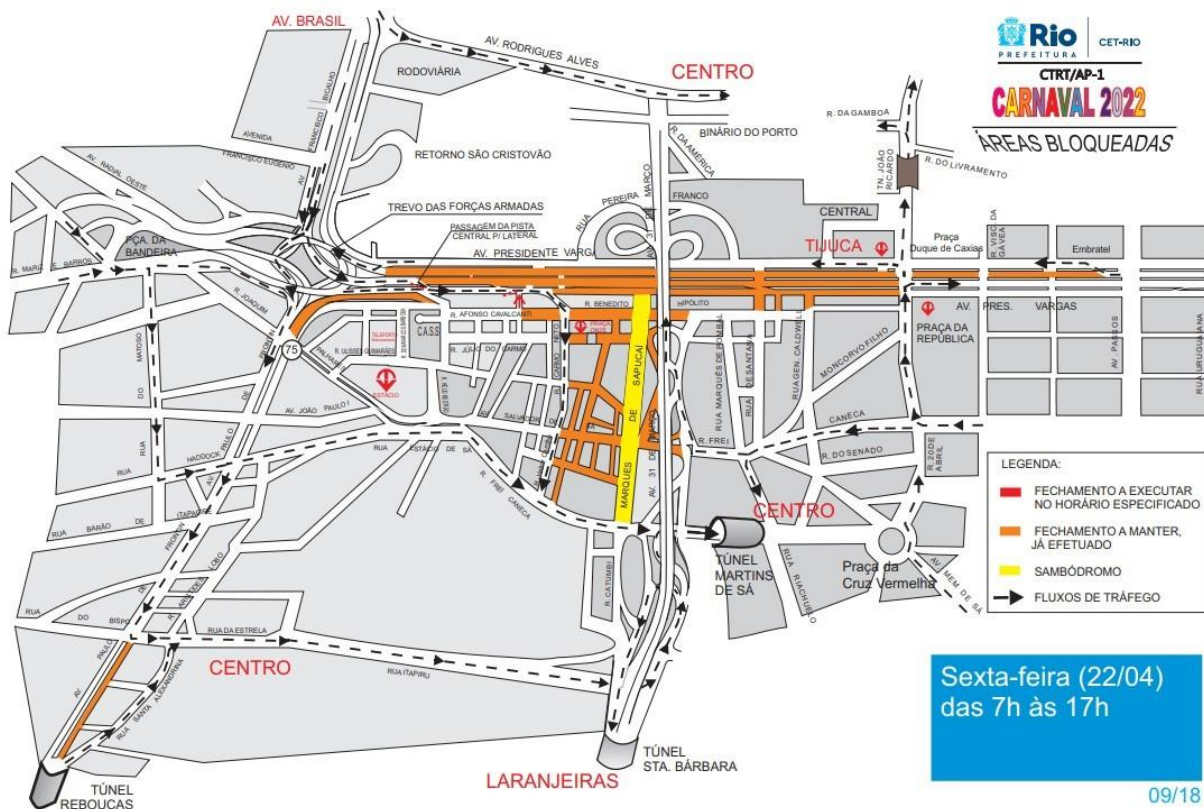


Por ser um feriado na quinta-feira, todas interdições serão mantidas durante o dia, excetuando os bloqueios da R. Frei Caneca e da Av. Trinta e Um de Março, que serão reabertos ao tráfego às 7h, assim continuando até às 19h, quando voltará a ser interditado para viabilizar a ocorrência dos desfiles do 2º dia da Série Ouro.



DESFILE DAS ESCOLAS DO GRUPO “ESPECIAL” - DIAS 22 e 23/04 (Sexta-feira e Sábado)

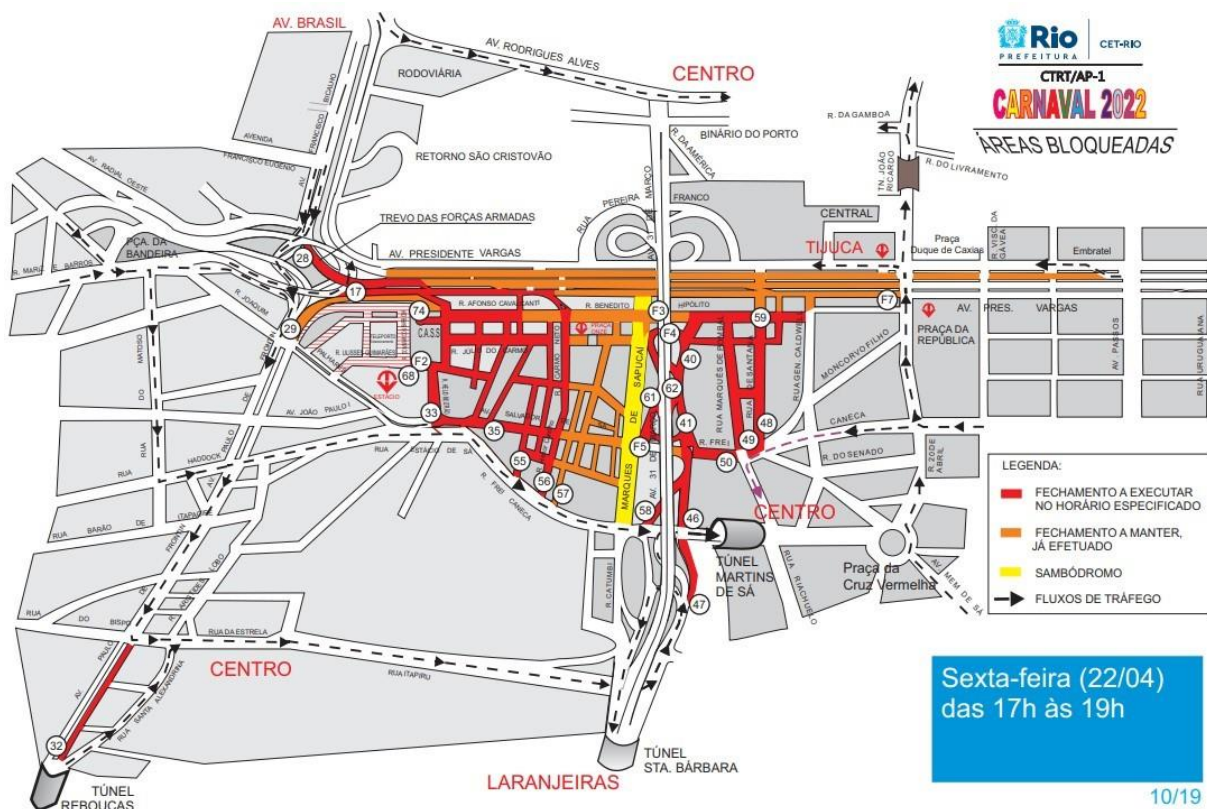
Neste ano por conta da realização do Carnaval em abril o primeiro dia de desfiles do Grupo “Especial” ocorrerá em um dia útil, em razão da logística de movimentação dos carros alegóricos deste grupo, assim como o retorno em dispersão dos carros alegóricos do Grupo da “Série Ouro”, observaremos uma situação atípica que merece toda a atenção das pessoas que precisarem se deslocar ao Centro nesta data. Às 7h haverá a abertura parcial da Av. Pres. Vargas somente até a R. Carmo Neto. Desta forma o fluxo veicular procedente da Av. Francisco Bicalho e da Praça da Bandeira será desviado pela R. Carmo Neto e R. Heitor Carrilho até a R. Frei Caneca para chegada ao Centro.



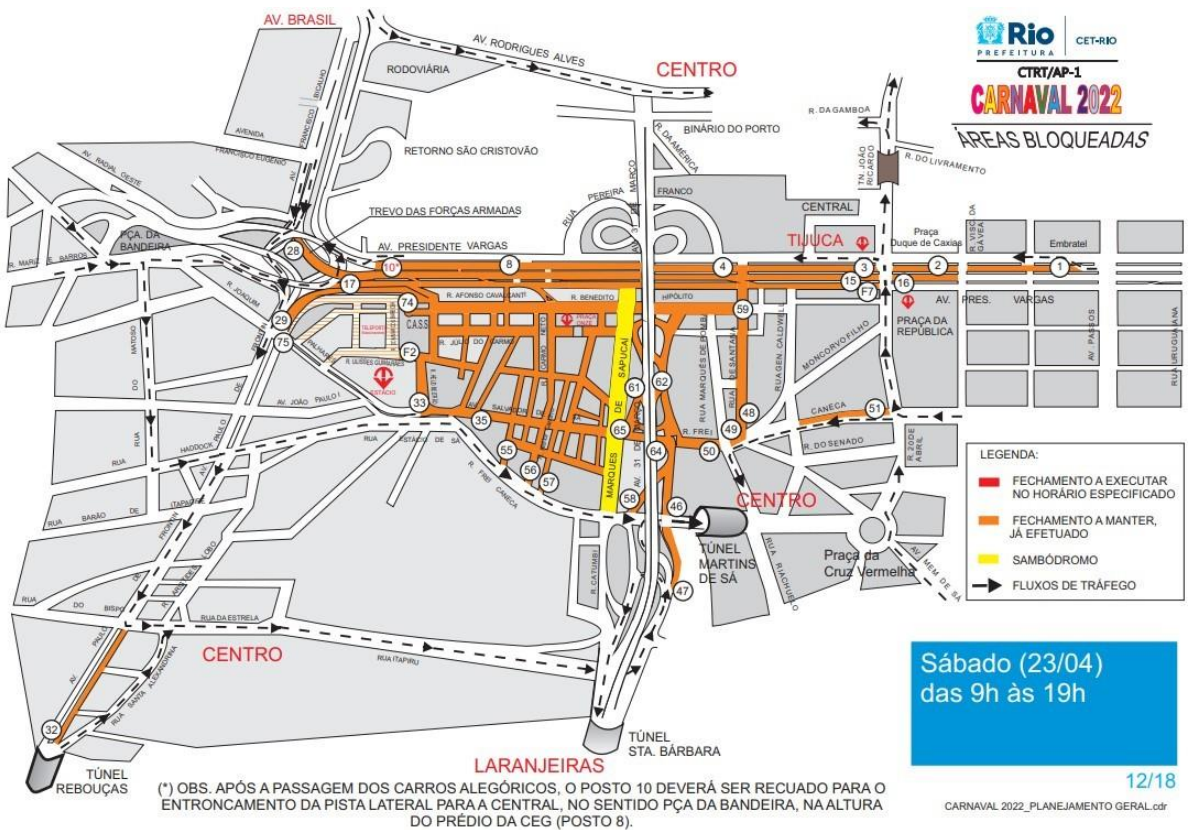
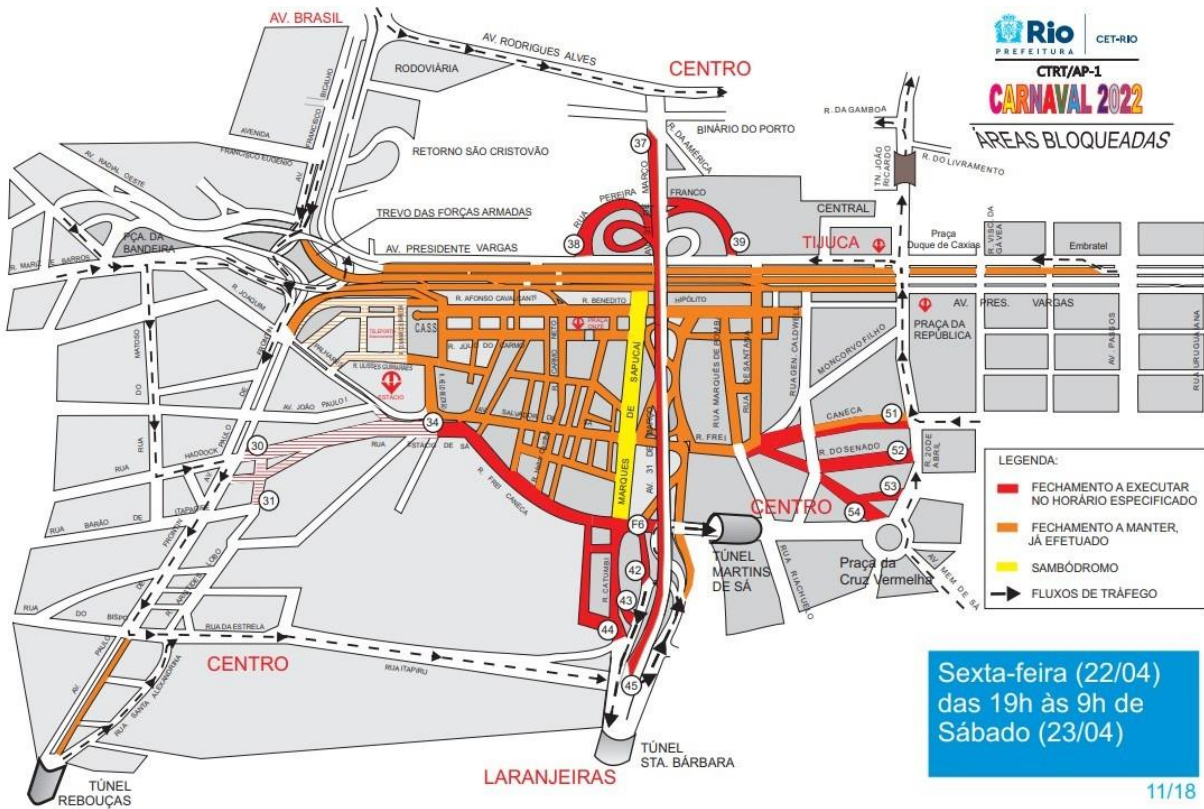
Simultaneamente, no período das 7h às 14h a Av. Binário do Porto, Av. Venezuela e outras vias da Região Portuária estarão integralmente interditas para retorno dos carros alegóricos aos barracões, inviabilizando, portanto, o acesso ao Centro pela Praça Mauá e Rua Camerino. Existe ainda previsão da interdição da Av. Rodrigues Alves e da alça de descida do Gasômetro, dificultando o uso do Tn. Marcello Alencar. Por todos estes aspectos se recomenda às empresas localizadas no

Centro, Região Portuária, Cidade Nova e Estácio adotem o regime de teletrabalho ou que os funcionários se desloquem unicamente pelo transporte público, fato motivado pelas restrições de circulação. São esperados reflexos à fluidez do tráfego.

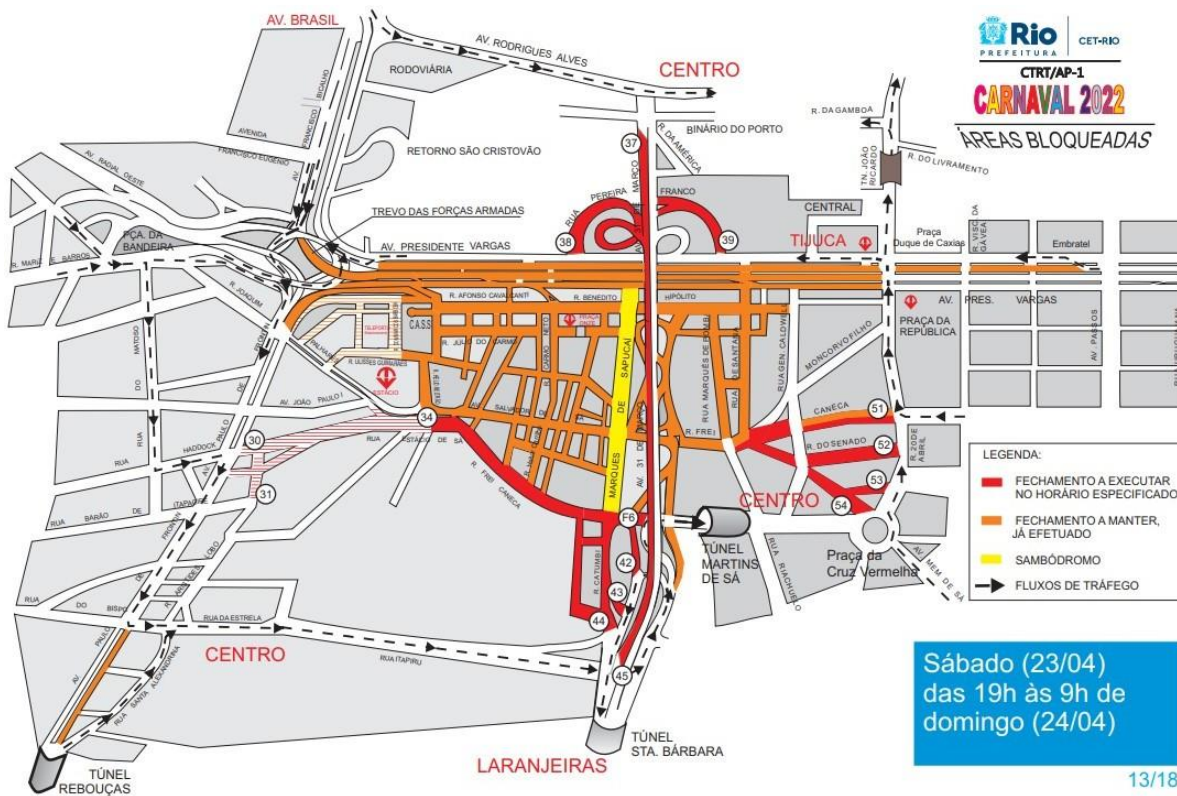
Às 17h, todo o entorno do Sambódromo, voltará a ser interditado como o objetivo de preparar os desfiles da sexta-feira.



Às 19h de sexta os corredores da Rua Frei Caneca e da Av. 31 de Março serão fechados. O desvio será feito pela R. Itapiru, única alternativa de acesso ao Centro. Às 9h do sábado (23/04) os supracitados bloqueios serão desfeitos, voltando a serem feitos às 19h. Observamos que não haverá abertura da Av. Presidente Vargas no sábado em razão do Feriado de São Jorge. Viagens em direção ao Centro deverão ser realizadas pela R. Itapiru.

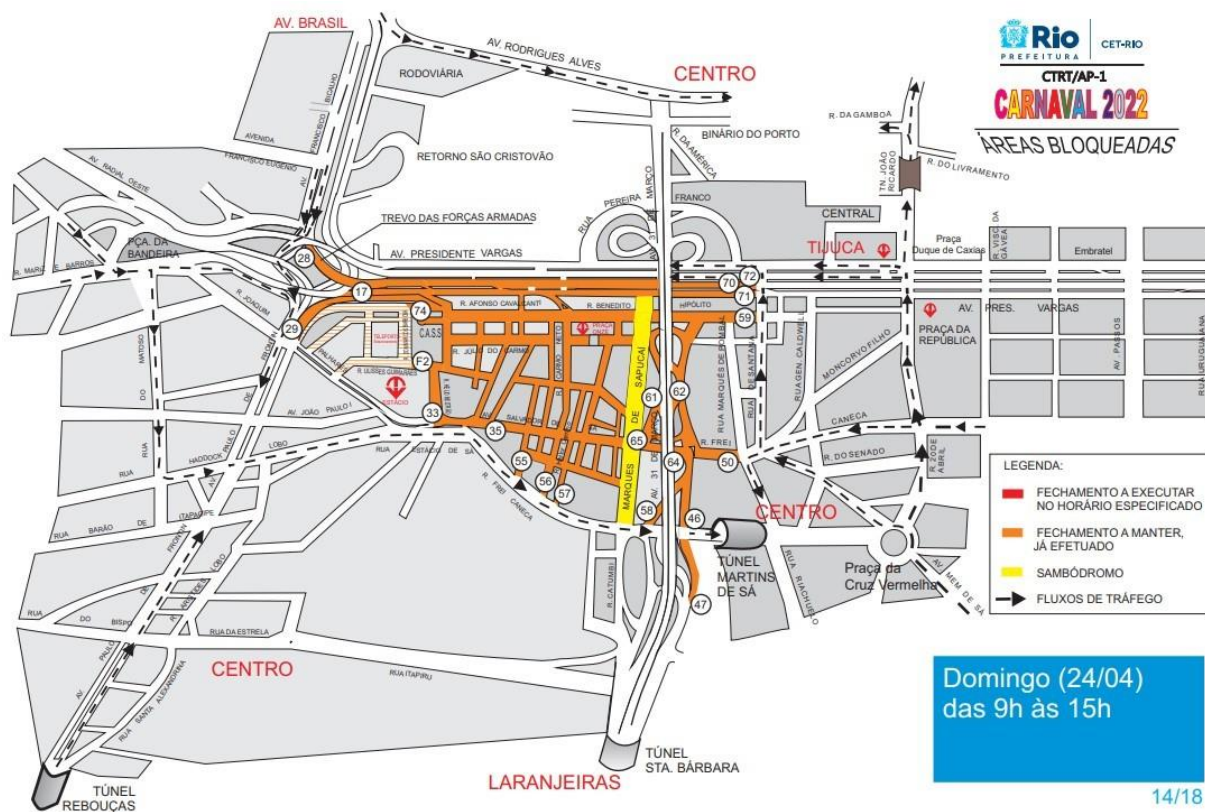


(*) OBS. APÓS A PASSAGEM DOS CARROS ALEGÓRICOS, O POSTO 10 DEVERÁ SER RECUADO PARA O ENTRONCAMENTO DA PISTA LATERAL PARA A CENTRAL, NO SENTIDO PÇA DA BANDEIRA, NA ALTURA DO PRÉDIO DA CEG (POSTO 8).

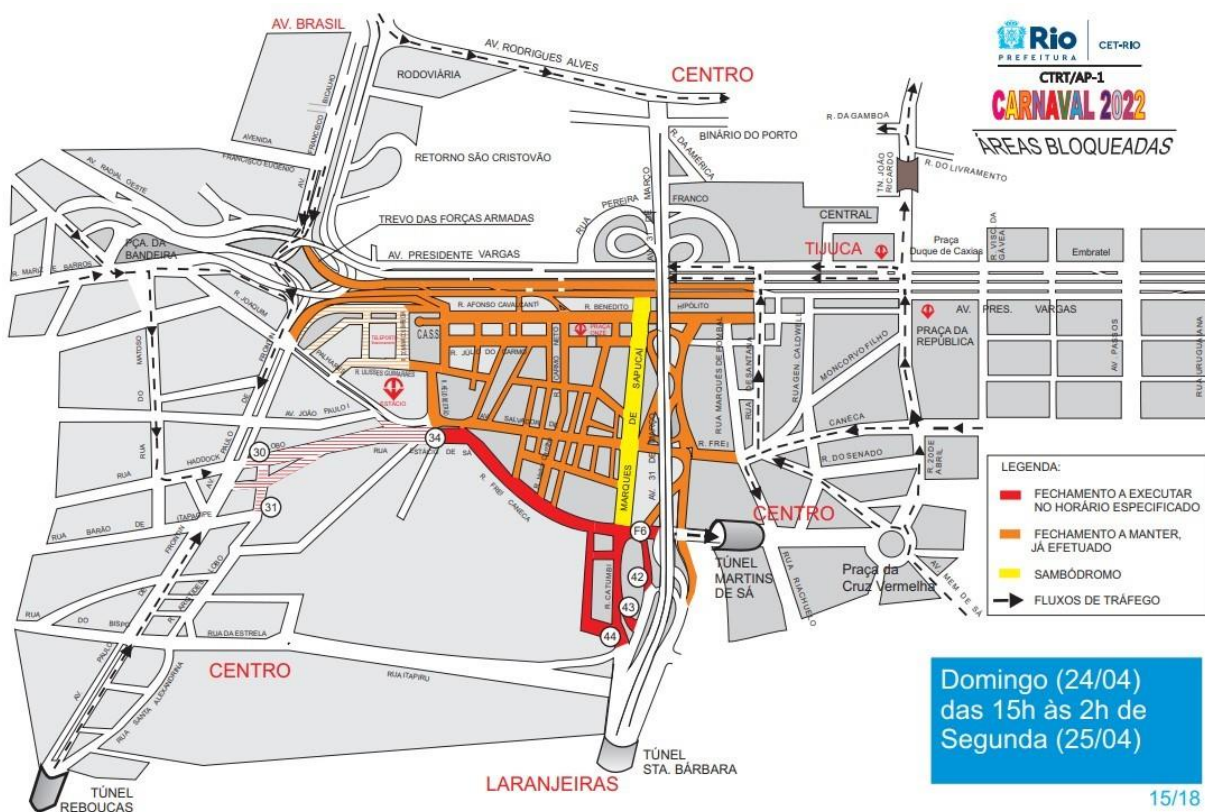


DESFILE DAS ESCOLAS MIRINS - DIA 24/04 (Domingo)

Às 9h de domingo (24/04), haverá a liberação ao tráfego da R. de Santana e da pista central da Av. Presidente Vargas em direção à Praça da Bandeira.



Às 15h, além das interdições do entorno do Sambódromo, haverá o bloqueio da R. Frei Caneca para viabilizar a realização do desfile. Se estima que tais bloqueios perdurem até às 2h de segunda-feira, horário onde todas as vias serão liberadas.



Nos dias de Carnaval será suspensa a área de lazer da Praça da Cruz Vermelha. O estacionamento da Av. Presidente Vargas para suporte ao SAARA também não funcionará em razão do Feriado de São Jorge.

ALTERNATIVAS DE CIRCULAÇÃO NO PERÍODO DO CARNAVAL

- Os veículos vindos da Av. Francisco Bicalho com destino ao Centro da cidade deverão seguir pela Av. Paulo de Frontin, Praça Condessa Paulo de Frontin, Rua Estrela, Rua Itapiru até o acesso ao Túnel Martim de Sá.
- Os veículos vindos da Praça da Bandeira, com destino ao Centro, deverão acessar a Rua do Matoso, Rua Haddock Lobo, Av. Paulo de Frontin, Rua Estrela, Rua Itapiru e, sob a saída do Túnel Santa Bárbara, seguir pelo Túnel Martim de Sá até a Rua Riachuelo.
- Os veículos vindos da Av. Brasil e da Ponte Rio-Niterói, com destino ao Centro e Zona Sul, deverão utilizar o Túnel Marcelo de Alencar.
- Os veículos vindos da Praça da Bandeira em direção ao Centro ou Botafogo pelo Túnel Santa Bárbara deverão seguir a Rua do Matoso, Rua Haddock Lobo, Av. Paulo de Frontin, Praça Condessa Paulo de Frontin, Rua Estrela, Rua Itapiru, Rua Dr. Agra e Túnel Martim de Sá, para o Centro. Para Botafogo, deverá seguir o mesmo trajeto até a Rua Dr. Agra e pegar o retorno para acesso ao Túnel Santa Bárbara.
- **OPTAR SEMPRE PELO USO DO TRANSPORTE PÚBLICO COLETIVO, SEJA METRÔ, TRENS, VLT OU BARCAS NO ACESSO AO CENTRO E AO SAMBÓDROMO, VISTO O GRANDE NÚMERO DE INTERDIÇÕES DE VIAS NESTES DIAS TANTO PARA A REALIZAÇÃO DOS DESFILES, QUANTO EM DECORRÊNCIA DO DESLOCAMENTO DOS CARROS ALEGÓRICOS.**

PROIBIÇÃO DE ESTACIONAMENTO

Para preservar a circulação de saída dos carros alegóricos e pedestres, além dos locais onde já existe regulamentação de proibição, o estacionamento no entorno do Sambódromo estará proibido da seguinte forma:

A partir das 06h da quarta-feira, dia 20/04 até às 05h de segunda-feira, 25/04, e no desfile das campeãs, das 06h de sábado, 30/04 até às 12h de domingo, 01/05, nas vias internas e na área interditada:

- Rua Santa Alexandrina, entre Praça Santa Alexandrina e a Rua Estrela, em ambos os lados da via;
- Praça Condessa Paulo de Frontin, todas as extremidades;
- Rua Aristides Lobo, no trecho entre a Praça Condessa Paulo Frontin e Rua Campos da Paz, em ambos os lados da via;
- Rua Aristides Lobo, no trecho entre a Rua Campos da Paz e a Rua Ambiré Cavalcanti, em ambos os lados da via;
- Rua Estrela, no trecho entre a Av. Paulo de Frontin e a Rua Santa Alexandrina, no lado direito da via;
- Rua Estrela, no trecho entre a Rua Santa Alexandrina e a Rua Barão de Petrópolis, no lado esquerdo da via;
- Praça de Santo Cristo;
- Rua Equador, no trecho entre a alça de descida do viaduto de descida do Gasômetro até a a Av. Prof. Pereira Reis, em ambos os lados da via;
- Rua Camerino, em toda a sua extensão, em ambos os lados da via;
- Av. Passos, em toda a sua extensão, em ambos os lados da via;
- Av. República do Paraguai, em toda a sua extensão, em ambos os lados da via;
- Rua Teixeira de Freitas, em toda a sua extensão, em ambos os lados da via;
- Rua Rivadávia Correia, junto a Cidade do Samba, em ambos os lados da via;
- Av. Binário do Porto, no trecho entre a Rua da Gamboa e a Rua Antônio Lage, em ambos os lados da via;
- Av. Venezuela, em toda sua extensão, em ambos os lados da via;
- Av. Pres. Vargas, no trecho entre a Av. Rio Branco e a ponte de retorno próximo a Cidade Nova, em todas as pistas, em ambos os lados da via;
- Av. Rio Branco, no trecho entre a Av. Pres. Vargas e a Praça Mauá, em ambos os lados da via;

- Rua Frei Caneca, no trecho entre a Rua Marquês de Sapucaí e a Av. Salvador de Sá, em ambos os lados da via;
- Av. Salvador de Sá, no trecho entre a Rua Marquês de Sapucaí e a Rua Frei Caneca, em ambos os lados da via;
- Rua Estácio de Sá, no trecho entre a Rua Néri Pinheiro e a Rua Hélio Beltrão, em ambos os lados da via;
- Rua Hélio Beltrão, no trecho entre a Rua Estácio de Sá e a Rua Ulisses Guimarães, em ambos os lados da via;
- Rua Ulisses Guimarães, no trecho entre a Rua Néri Pinheiro e a Rua Dom Marcos Barbosa, em ambos os lados da via;
- Rua Pinto de Azevedo, no trecho entre a Rua Ulisses Guimarães e a Rua Afonso Cavalcanti, em ambos os lados da via;
- Rua Visconde de Duprat, no trecho entre a Rua Ulisses Guimarães e a Rua Afonso Cavalcanti, em ambos os lados da via;
- Rua Afonso Cavalcanti, no trecho entre a Rua Visconde de Duprat e a Rua Carmo Neto, em ambos os lados da via;
- Rua Júlio do Carmo, no trecho entre a Rua Pinto de Azevedo e a Rua Laura de Araújo, em ambos os lados da via;
- Rua Amoroso Lima, no trecho entre a Rua Júlio do Carmo e a Av. Pres. Vargas;
- Rua Néri Pinheiro, em toda a sua extensão, em ambos os lados da via;
- Rua Correa Vasques, em toda a sua extensão, em ambos os lados da via;
- Rua Santa Maria, em toda a sua extensão, em ambos os lados da via;
- Rua São Martinho, em toda a sua extensão, em ambos os lados da via;
- Rua Laura de Araújo, no trecho entre a Av. Salvador de Sá e a Rua Júlio do Carmo, no lado esquerdo da via;
- Rua Carmo Neto, em toda a sua extensão, em ambos os lados da via;
- Rua Heitor Carrilho, em toda a sua extensão, em ambos os lados da via;
- Rua Viscondessa de Piracinunga, no trecho entre a Rua Frei Caneca e a Avenida Salvador de Sá, em ambos os lados;
- Via interna do Condomínio Zé Ketí, no lado direito da via;
- Rua Presidente Barroso, no trecho entre a Av. Salvador de Sá e a Rua Júlio do Carmo, em ambos os lados da via;
- Rua Comandante Maurity, em toda a sua extensão, em ambos os lados da via;
- Rua Benedito Hipólito, em toda a sua extensão, em ambos os lados da via;
- Praça Reverendo Álvaro Reis, em todas as extremidades;
- Travessa Pedregais, em toda a sua extensão, em ambos os lados da via;

- Travessa Onze de Maio, no trecho entre a Rua Tomáz Rabelo e a Av. Salvador de Sá, em ambos os lados da via;
- Rua Frederico Silva, em toda a sua extensão, em ambos os lados da via;
- Rua do Catumbi, no trecho entre Largo do Catumbi e Rua Frei Caneca, em ambos os lados da via;
- Rua Estácio de Sá, no trecho entre a Rua Hélio Beltrão e a Rua Haddock Lobo, em ambos os sentidos nos dois lados da via, exceto na área destinada aos táxis regulamentados;
- Rua Joaquim Palhares em toda a sua extensão, em ambos os sentidos nos dois lados da via, exceto na área destinada aos táxis;
- Rua do Matoso, no trecho entre a Radial Oeste e a Rua Haddock Lobo, em ambos os lados da via;
- Rua Paula Matos, no trecho entre a Rua José de Alencar e Rua Frei Caneca, em ambos os lados da via, exceto na área destinada aos táxis regulamentados;
- Rua José de Alencar, no trecho sobre o Túnel Martim de Sá e a Rua Paula Matos, em ambos os lados da via;
- Rua Haddock Lobo, no trecho entre a Rua do Matoso e a Rua Estácio de Sá, em ambos os lados da via;
- Rua Vinte de Abril, em toda a sua extensão, em ambos os lados da via;
- Rua Carlos Sampaio, no trecho entre a Praça da Cruz Vermelha e a Rua do Senado, em ambos os lados da via;
- Praça da República, no trecho entre a Rua Visconde do Rio Branco e a Av. Pres. Vargas;
- Rua Visconde da Gávea em toda a sua extensão, em ambos os lados da via;
- Av. Paulo de Frontin em toda a sua extensão, em ambas as pistas nos dois lados da via.

REBOQUES BASEADOS EM PONTOS ESTRATÉGICOS E CIRCULANDO NA ÁREA DE ABRANGÊNCIA ATUARÃO NO EVENTO COM A FINALIDADE DE REPRIMIR O ESTACIONAMENTO IRREGULAR E GARANTIR A FLUIDEZ DO TRÁFEGO. OS VEÍCULOS ESTACIONADOS IRREGULARMENTE SERÃO REMOVIDOS PARA OS DEPÓSITOS PÚBLICOS MUNICIPAIS.

COMO CHEGAR AO SAMBÓDROMO

Para acessar o Sambódromo é recomendado a utilização de transporte público coletivo regulamentado:

- METRÔ

O público destinado ao setor par poderá utilizar as estações Cidade Nova, Estácio e Praça Onze e aqueles destinados ao setor ímpar deverão utilizar a estação Central do Brasil.

- TREM

Deverão utilizar a estação Central do Brasil.

- ÔNIBUS DE LINHAS REGULARES

Mais de 50 linhas passam pela área do evento, vindo de diversas regiões da cidade.

RECOMENDAÇÕES IMPORTANTES

- Use preferencialmente o transporte público (trem ou metrô);
- **Se for embarcar no Aeroporto Santos Dumont e Rodoviária do Rio procure antecipar a sua chegada;**
- Evite circular de carro no Centro da Cidade. Busque rotas alternativas. Existirá grande número de interdições na região, com especial atenção na quarta e sexta-feira, dias 20 e 22 de abril, dias úteis onde ocorrerá a movimentação de carros alegóricos;
- Nos dias de carnaval, a Prefeitura monitorará a concentração de público na região da Lapa, contudo não estão previstas interdições ao tráfego na localidade;
- Respeite os locais de proibição de estacionamento e fique atento aos horários de restrição, pois reboques estarão circulando na região;
- Visando garantir a segurança dos foliões, informamos que a travessia deverá ser realizada exclusivamente na faixa de pedestres e sempre com atenção redobrada;
- É muito importante que sejam respeitadas as orientações dos agentes de trânsito e também de toda sinalização implantada na área;
- **Moradores que possuam carro particular e vaga de garagem que necessitem acessar a região interditada do Sambódromo deverão fazê-lo pelo Largo do Estácio, sempre portando comprovante de residência (conta de luz, gás, telefone) em seu nome.**